



Naturpark-Wanderfest

14 Wandertouren zum Stadtfest Niemegk
Sonntag, 31. Mai 2026

Programm

Ziel aller geführten Wanderungen ist das Stadtfest auf dem Schützenplatz in Niemegk, direkt am alten Wasserturm gelegen. Nach dem Umzug der Niemegker Vereine gibt es hier ein buntes Programm für Jung und Alt. Die Gäste erwartet auf dem Festplatz ein vielfältiges Speisen- und Getränkeangebot sowie musikalische Unterhaltung durch das Wiesenburger Jugendblasorchester und handgemachte Musik des Solokünstlers Robby Schulze.

- ab 8:30 Uhr Start der Wandergruppen
- ab 12:30 Uhr Eintreffen der Wandergruppen auf dem Stadtfest in Niemegk
- 13:00 Uhr Führung auf den Wasserturm (30 min)
- 13:30 Uhr Festumzug der Niemegker Vereine
- 14:30 Uhr Führung auf den Wasserturm (30 min)
- 15:00 Uhr Grußworte und Verleihung des Wanderdiploms
- 18:00 Uhr Ende des Stadtfestes

Das direkt am Wasserturm gelegene Freibad ist, wie auch die St.-Johannis-Kirche, geöffnet. Hier kann die Ausstellung „Theo, Leo und Herr Johann erkunden den Hohen Fläming“ besucht werden.

Kosten: Startgelder für die Wandertouren auf naturparkwanderfest.de



Alle weiteren
Informationen auf
naturparkwanderfest.de



Rundwanderungen

1 Grenzgänge zwischen Brandenburg und Sachsen

Ulrike Braun, Märkischer Wanderbund e.V.

Treffpunkt: Niemeck, Schützenplatz
am Wasserturm

Start/Länge: 9:15 Uhr, 15 km (4,4 km/h)

2 Spazierrunde vom Schützenplatz zur St.-Johannis-Kirche

Klaus Pomp, Wandergruppe

„Albert Bauer St. Marien“

Treffpunkt: Niemeck, Schützenplatz
am Wasserturm

Start/Länge: 11:00 Uhr, 5 km

3 Familienwanderung in Neptuns Reich

Marina Czepl, Naturparkverein

Hoher Fläming e.V.

Treffpunkt: Niemeck, Schützenplatz
am Wasserturm

Start/Länge: 10:00 Uhr, 4 km

4 Barfuß durch den Kiefernwald

Ulrich Conrad, Barfußwanderer

Treffpunkt: Niemeck, Bushaltestelle Markt

Start/Länge: 10:45 Uhr, 10 km



5 Zwischen Rummeln, der Adda und Stille

Anne Els, Naturpark Fläming e. V.

Treffpunkt: Niemeck, Bushaltestelle Markt

Start/Länge: 9:00 Uhr, 21 km (4 km/h)

6 Historisches Niemeck – Stadtpaziergang

Jutta Linthe, Stadtführerin

Treffpunkt: Niemeck, Marktplatz

Start/Länge: 11:00 Uhr, 1,5 h

Streckenwanderungen

7 Zwischen Plane und Adda

Steffen Hercher, Märkischer Wanderbund e. V.

Treffpunkt: Dahnsdorf, Bushaltestelle

Start/Länge: 8:45 Uhr, 15 km (4 km/h)

8 Feiern zwischen Burg und Rummel

Wolfgang Pagel, Wandersportverein

Rotation Berlin e. V.

Treffpunkt: Raben, Bushaltestelle

Start/Länge: 9:00 Uhr, 12,5 km bis Niemeck,
12,5 km bis Neuendorf (4,7 km/h)

9 Die Plane abwärts zum Fest

Helga Liebenau, SV Empor Berlin e. V.

Treffpunkt: Raben, Bushaltestelle

Start/Länge: 9:00 Uhr, 13 km (4,2 km/h)



10 Rangertour von wilden Kräutern und istrischen Oliven

Charlotte Evers, Naturwacht Hoher Fläming

Treffpunkt: Rietz, Bushaltestelle Dreieck

Start/Länge: 11:05 Uhr, 9 km (4 km/h)

11 Durch die Neuendorfer Rummel

Hartmut König, Märkischer Wanderbund e. V.

Treffpunkt: Rädigke, Bushaltestelle

Start/Länge: 11:00 Uhr, 13,5 km (4 km/h)

12 Durch Steile Kieten auf den Burgenwanderweg

Bill Nickl, Gästeführer

Treffpunkt: Bad Belzig, Fläming-Bahnhof

Start/Länge: 9:00 Uhr, 18 km (4,5 km/h)

13 Försterwanderung auf dem Burgenwanderweg

Helmut Stamann, Förster a. D.

Treffpunkt: Bad Belzig, Fläming-Bahnhof

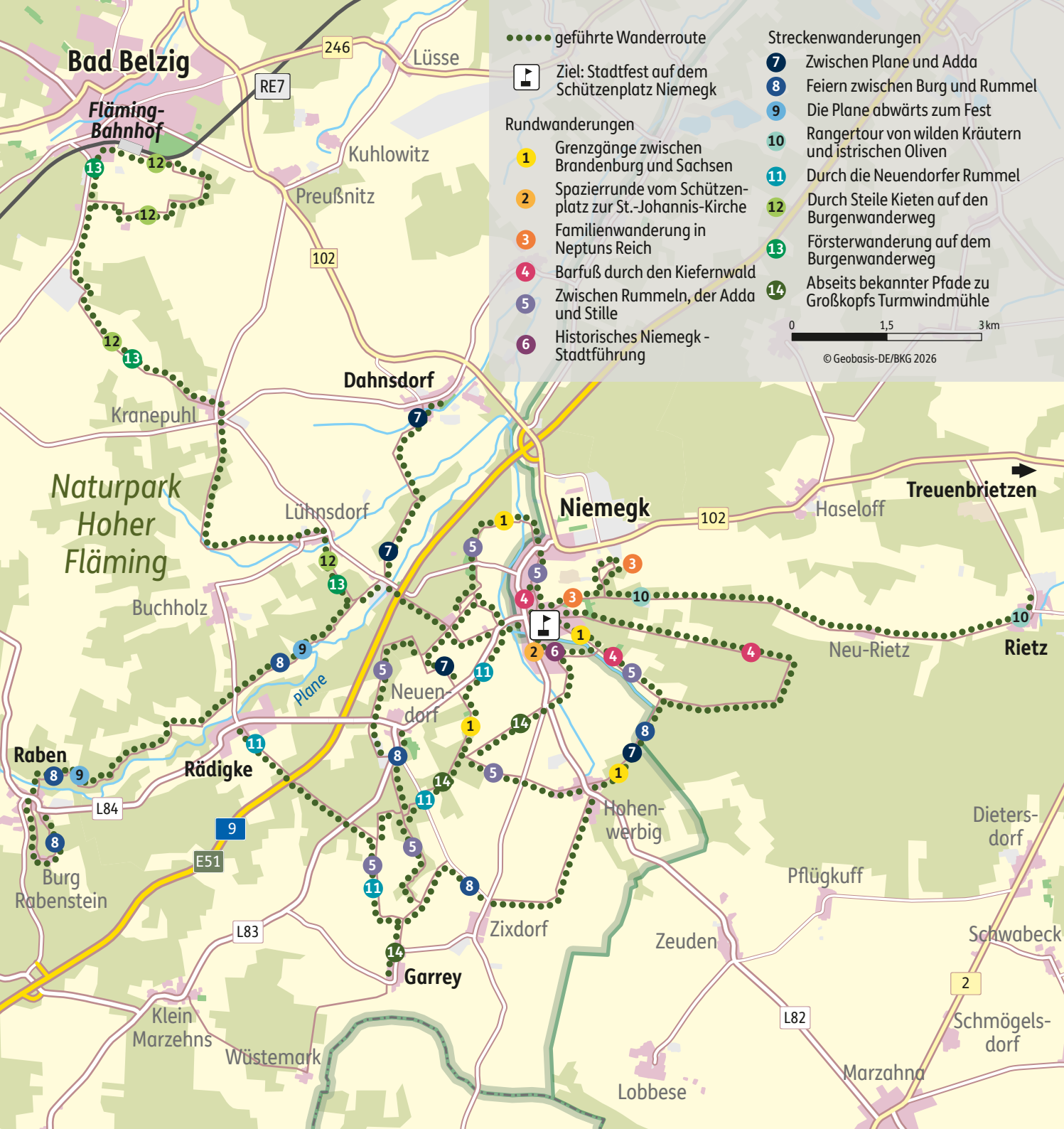
Start/Länge: 8:30 Uhr, 18 km (4,5 km/h)

14 Abseits bekannter Pfade zu Großkopfs Turmwindmühle


Andreas Grünthal, Ortsvorsteher von Garrey

Treffpunkt: Garrey, Altes Wasserwerk

Start/Länge: 10:00 Uhr, 9km (4 km/h)



●●●● geführte Wanderroute

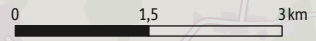
 Ziel: Stadtfest auf dem Schützenplatz Niemegk

Rundwanderungen

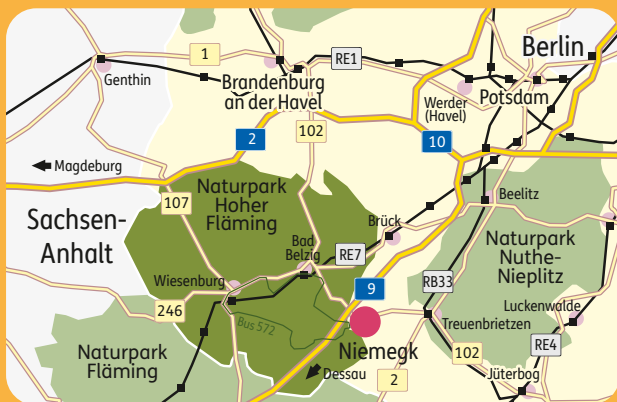
- 1** Grenzgänge zwischen Brandenburg und Sachsen
- 2** Spazierrunde vom Schützenplatz zur St.-Johannis-Kirche
- 3** Familienwanderung in Neptuns Reich
- 4** Barfuß durch den Kiefernwald
- 5** Zwischen Rummeln, der Adda und Stille
- 6** Historisches Niemegk - Stadtführung

Streckenwanderungen

- 7** Zwischen Plane und Adda
- 8** Feiern zwischen Burg und Rummel
- 9** Die Plane abwärts zum Fest
- 10** Rangertour von wilden Kräutern und istrischen Oliven
- 11** Durch die Neuendorfer Rummel
- 12** Durch Steile Kieten auf den Burgenwanderweg
- 13** Försterwanderung auf dem Burgenwanderweg
- 14** Abseits bekannter Pfade zu Großkopfs Turmwindmühle



© Geobasis-DE/BKG 2026



Tipps für eine klimafreundliche Anreise:

Regionalexpress RE7 sowie Buslinien 581 und 572 (Burgenlinie) von regiobus Potsdam Mittelmark und Buslinie 307 von Vetter Verkehrsbetriebe

Anmeldung und Informationen:

Naturparkzentrum Hoher Fläming

☎ 033848 60004, ✉ info@flaeming.net

🌐 naturparkwanderfest.de

Herausgeber: Ministerium für Land- und Ernährungswirtschaft, Umwelt und Verbraucherschutz des Landes Brandenburg (MLEUV)
Redaktion: Naturpark Hoher Fläming im Landesamt für Umwelt in Zusammenarbeit mit Naturparkverein Hoher Fläming e.V. (hoher-flaeming-naturpark.de)
Fotos: Bansen/Wittig, Jędrzej Marzecki, Sandy Rau
Karten, Druck: Landesvermessung und Geobasisinformation Brandenburg Gedruckt auf 100 % Recyclingpapier mit dem Zertifikat „Blauer Engel“
Layout: INPETHO® MedienProduktion GmbH
Stand: März 2026

